



# AMTSBLATT der Stadt BURG

mit den Ortschaften  
Detershagen, Ihleburg, Niegripp, Parchau und Schartau

Herausgeber des Amtsblattes und verantwortlich: Der Oberbürgermeister der Stadt Burg, Tel. 03921/921-0, Zusammenstellung: Rechts- und Ordnungsamt der Stadtverwaltung Burg, Frau Ruhbach, Tel.: 03921/921-602. Das Amtsblatt erscheint monatlich und zusätzlich bei Bedarf und kann kostenlos in den Ortschaftsbüros, dem Bürgerbüro (Markt 1) und in der Stadtverwaltung Burg (In der Alten Kaserne) abgeholt werden. Eine Verteilung an alle Haushalte der Stadt Burg erfolgt nicht. Einwohner und Interessierte mit einem Internetzugang und einer E-Mail-Adresse können sich auch in einen E-Mail-Verteiler zur Zusendung des Amtsblattes über das Internet eintragen lassen. Anmeldungen zur Aufnahme in den E-Mail-Verteiler können an die E-Mail-Adresse: [burg@stadt-burg.de](mailto:burg@stadt-burg.de) gerichtet werden.

8. Jahrgang

27. August 2004

Nr. 35

## INHALTSVERZEICHNIS

Amtlicher Teil	Seite
<b>Stadt Burg</b>	
1. Bau- und Umweltausschuss am 31. August 2004 – Erweiterung der Tagesordnung	1
2. Amt für Landwirtschaft und Flurneuordnung Altmark – Flurbereinigungsverfahren Zerben 02 (Ortslage) 2. Änderungsanordnung	1
3. Amt für Landwirtschaft und Flurneuordnung Altmark – Bodenordnungsverfahren Zerben-Feldlage 1. Änderungsanordnung	6

## Stadt Burg

Amtlicher Teil

### 1. Bau- und Umweltausschuss am 31. August 2004 – Erweiterung der Tagesordnung

Für die Sitzung des Bau- und Umweltausschusses am Dienstag, dem 31. August 2004 um 18:00 Uhr in Burg, Rathaus, Breiter Weg 27, großer Sitzungssaal, ist eine Erweiterung der Tagesordnung im öffentlichen Teil um folgenden Tagesordnungspunkt erforderlich:

- Bauleitplanung der Stadt Burg/Aufstellungsverfahren/vorhabenbezogener Bebauungsplan Nr. 65 für das Vorhaben „ALDI Filiale am Conrad-Tack-Ring“ in Burg  
hier: Beschluss über die Einleitung des Verfahrens  
(Vorlagen-Nr. 2004/147)

### 2. Amt für Landwirtschaft und Flurneuordnung Altmark – Flurbereinigungsverfahren Zerben 02 (Ortslage) 2. Änderungsanordnung

Flurbereinigungsverfahren:  
Landkreis:  
Verfahrens- Nr.

Zerben  
Jerichower Land  
JL 6/0329/02

## 2. Änderungsanordnung vom 16.06.2004

Aufgrund des § 8 (1) des Flurbereinigungsgesetzes (FlurbG) in der geltenden Fassung wird das mit Beschluss vom 22.10.2001 und der Änderungsanordnung vom 20.12.2002 festgelegte Flurbereinigungsgebiet geringfügig geändert.

### 1. Ausschluss

Aus dem Verfahrensgebiet der Flurbereinigung **Zerben** werden folgende Flurstücke ausgeschlossen und zeitgleich in das Verfahren **Zerben-Feldlage** überführt:

Gemarkung	Flur	Flurstücke
Zerben	2	2/1; 3/1; 18/2; 18/3; 18/4; 18/5; 18/6; 18/7; 18/9; 18/10; 19/3; 19/4; 19/5; 19/7; 19/8; 50; 51; 52/1; 52/2; 89; 90; 91; 100/1; 101/1; 102/2; 102/3; 104; 105/1; 106/2; 106/3; 106/4; 107/2; 107/3; 107/4; 108/2; 108/3; 108/4; 109/1; 109/2; 109/3; 110/1; 110/2; 110/3; 111/1; 111/2; 111/3; 112/2; 112/3; 112/4; 113; 114; 115/6; 172/7; 174/1
Zerben	3	10008; 21/1
Zerben	4	97
Parchau	6	10; 279/14; 280/14

Weiterhin werden aus dem Verfahren **Zerben** folgende Flurstücke ausgeschlossen, die bereits dem Verfahren **Zerben-Feldlage** unterliegen:

Gemarkung	Flur	Flurstücke
Zerben	4	101; 102; 103; 104

### 2. Hinzuziehung

Aus dem Verfahrensgebiet des Bodenordnungsverfahrens **Zerben-Feldlage** werden folgende Flurstücke ausgeschlossen und zeitgleich in das Verfahren **Zerben** überführt:

Gemarkung	Flur	Flurstücke
Zerben	2	77/6; 80/7

Die zum Verfahren gehörenden Flurstücke sind im Verzeichnis der Verfahrensflurstücke (Anlage 1), welches Bestandteil dieser Anordnung ist, aufgeführt.

Die Grenze des geänderten Flurbereinigungsgebietes ist auf der zu dieser Anordnung gehörenden Gebietskarte orangefarbig gekennzeichnet (Anlage 2).

Das gesamte Verfahrensgebiet umfasst nunmehr eine Fläche von rd. 39 ha.

Die zeitweilige Einschränkung des Eigentums nach § 34 FlurbG gilt für die unter 2. hinzugezogenen Flurstücke fort unter Bezugnahme auf den Ausgangsbeschluss für das Verfahren Zerben-Feldlage vom 18.12.2003.

### 3. Gründe

Das vereinfachte Flurbereinigungsverfahren wurde u.a. eingeleitet, um die Erschließung von Flurstücken zu gewährleisten, die durch Veränderungen im Wegenetz heute nicht mehr erreichbar sind. Eine Eigentumsregelung der an der Ortslage verlaufenden landwirtschaftlichen Wege sollte die Erschließung von Feldlageflurstücken wiederherstellen.

Für eine rationelle Bewirtschaftung der landwirtschaftlichen Flächen erfolgte der Ausbau unzureichend befestigter Wege.

Daneben sollen die Zusammenführung von Boden- und Gebäudeeigentum nach § 64 LwAnpG sowie andere Regelungen nach den Spezialvorschriften des 8. Abschnitts des LwAnpG ermöglicht werden.

Diese Ziele können im nun eingeleiteten Bodenordnungsverfahren Zerben-Feldlage besser erreicht werden als in dem räumlich eng abgegrenzten Flurbereinigungsverfahren Zerben.

Aus diesem Grunde werden die im Verfahren Zerben enthaltenen landwirtschaftlichen Flächen ebenso wie die im Flurbereinigungsverfahren ausgebauten Wege und landschaftsgestaltenden Anlagen sowie das Silo mit dieser Anordnung aus dem Verfahren Zerben ausgeschlossen und zeitgleich in das Verfahren Zerben-Feldlage einbezogen.

Durch diese Veränderung in der Verfahrensabgrenzung ist eine schnellere Vorlage des Flurbereinigungsplanes im Ortslagenverfahren zu erreichen. Damit wird die Rechtssicherheit in dem Verfahrensgebiet früher hergestellt und der Handlungsspielraum insbesondere der Kommune nicht durch ungeklärte Eigentumsverhältnisse behindert.

Um die Anbindung des Betonweges zum Kieswerk an die Straße von Parey nach Zerben eigentumsrechtlich zu sichern und eine sinnvolle Flurstücksstruktur herzustellen, ist es erforderlich, die unter 2. aufgeführten Flurstücke vom Feldlageverfahren in das Ortslagenverfahren überzuleiten.

#### **4. Rechtsbehelfsbelehrung**


Gegen diese Anordnung kann innerhalb einer Frist von einem Monat nach Bekanntgabe Widerspruch schriftlich oder mündlich zur Niederschrift beim

	Amt für Landwirtschaft und Flurneuordnung Altmark		
Postanschrift:	Postfach	10 14 32	39554 Stendal
Hausanschrift	Akazienweg	25	39576 Stendal

eingelegt werden.

Die Widerspruchsfrist beginnt mit dem 1. Tag der Bekanntmachung. Für die Wahrung der Frist ist das Datum des Einganges des Widerspruchs maßgebend.

gez. (DS)  
Kriese  
Sachgebietsleiter

	Flurbereinigung Zerben OL <b>Verzeichnis der Verfahrensflurstücke</b>	SDL019

**Gemarkung Zerben, Flur 2**

54/2, 54/3, 54/4, 54/5, 54/6, 54/7, 55/1, 55/2, 56/1, 57/2, 57/3, 58/1, 58/2, 58/3, 59/1, 60/1, 75/1, 75/2, 76/1, 77/2, 77/4, 77/5, 77/6, 79/2, 79/3, 79/4, 79/5, 80/2, 80/3, 80/4, 80/5, 80/6, 80/7, 82/2, 82/3, 83/2, 83/4, 83/5, 84, 85/1, 85/5, 85/6, 85/7, 85/8, 85/9, 85/11, 85/14, 85/16, 85/19, 85/20, 85/21, 85/22, 85/24, 85/25, 85/27, 85/28, 85/30, 85/31, 85/32, 85/33, 85/37, 85/38, 85/39, 85/40, 85/43, 85/44, 85/45, 85/47, 85/48, 85/51, 85/53, 85/55, 85/56, 85/57, 86/1, 86/2, 86/3, 87/2, 87/3, 87/4, 87/5, 87/8, 87/9, 87/10, 88/1, 88/2, 88/3, 88/4, 88/5, 88/6, 92/1, 92/2, 93/2, 93/4, 96, 97/1, 97/2, 97/3, 97/5, 97/6, 98/1, 100/2, 101/2, 102/1, 189/85, 193/87, 194/87, 195/87, 196/87, 198/87, 199/87, 214/93, 215/82, 235/54, 236/54, 284/56, 285/56, 287/54, 291/56, 296/95, 300/54, 318/94, 333/92, 334/87, 339/99, 340/99, 345/85, 346/85, 370/79, 373/81, 374/85, 375/85, 376/85, 377/85, 378/85, 379/85, 380/85, 381/85, 382/85, 383/85, 386/85, 387/85, 388/85, 390/85, 391/85, 392/85, 393/85, 396/85, 397/85, 398/85, 399/85, 400/93, 401/93, 403/94, 404/95, 405/95, 406/85, 10000, 10001, 10002, 10003, 10004

Flächengröße der beteiligten Flurstücke der Flur: 27,0208 ha  
 Anzahl der beteiligten Flurstücke der Flur: 162

**Gemarkung Zerben, Flur 3**

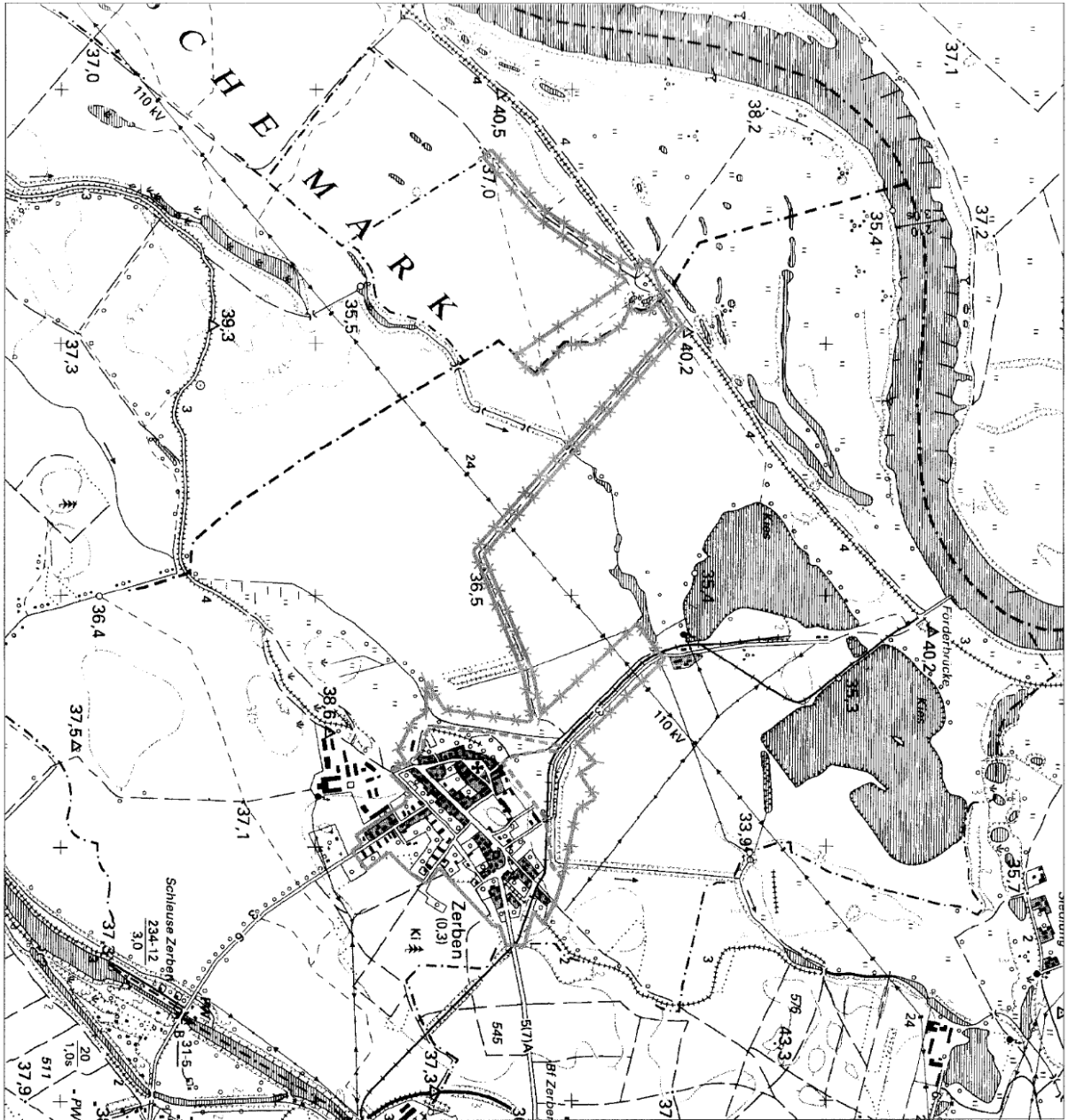
23/2, 23/3, 23/4, 23/7, 23/8, 23/9, 23/10, 23/11, 23/12, 23/13, 23/14, 23/15, 23/17, 23/20, 23/21, 26/13, 26/14, 26/15, 26/16, 26/17, 26/18, 26/19, 26/20, 26/21, 26/22, 26/23, 26/24, 26/28, 26/29, 26/30, 26/31, 26/34, 30/1, 31/5, 31/6, 31/7, 31/8, 31/9, 31/10, 31/11, 31/12, 31/13, 31/14, 31/15, 31/16, 31/17, 31/18, 31/19, 31/20, 31/21, 31/22, 31/23, 31/24, 31/25, 31/26, 31/27, 31/28, 31/29, 31/30, 31/31, 31/33, 34/1, 34/3, 194/33, 384/32, 388/23, 389/23, 390/26, 391/26, 392/34, 393/34, 402/23, 10002, 10005

Flächengröße der beteiligten Flurstücke der Flur: 11,7596 ha  
 Anzahl der beteiligten Flurstücke der Flur: 74

**Verfahren**

Flächengröße der beteiligten Flurstücke am Verfahren: 38,7804 ha  
 Anzahl der beteiligten Flurstücke am Verfahren: 236

*Für die Richtigkeit: Alrod*  
 SB



**Gebietskarte**

Maßstab: ca. 1 : 15000

**SDLO19**

Furberreinigungsverfahren  
 nach §88 FlurbG

**Zerben  
 Landkreis Jerichower Land**

Größe des Gebietes: ca. 39 ha  
 Beschluß vom 22/10/2001  
 Anordnung Nummer 2 vom 16.06.2004  
 Schuldscheinnummer: 31/11/2/2007

**Zeichenerklärung:**

- Gebietsgrenze
- Gebietsgrenze ungleich
- Gebietsgrenze neu

Amt für Landwirtschaft und Flurneuordnung  
 Altmark

Übertragung auf die Grundlage von Katastraldaten der Topographischen Karte 1 : 25000. Mit Genehmigung des Landesrates für Landesvermessung und Datenverarbeitung Sachsen-Anhalt. Gen.Nr.: VsmB/19/201/08.  
 Diese Karte ist gesetzlich geschützt. Das Vervielfältigen zur Vorbereitung der Verfahren nach dem FlurbG, Landes-Vermessungsamt (Stm. Ref. 106 III und III/10) vom 27.08.2004 (S. 20/61-62) ist genehmigt.

**3. Amt für Landwirtschaft und Flurneuordnung Altmark – Bodenordnungsverfahren Zerben-Feldlage**

**1. Änderungsanordnung**

Bodenordnungsverfahren: **Zerben-Feldlage**  
Landkreis: **Jerichower Land**  
Verfahrens- Nr. **JL 4/0329/03**

**1. Änderungsanordnung vom 16.06.2004**

Aufgrund des § 63 (2) des Landwirtschaftsanpassungsgesetzes (LwAnpG) in Verbindung mit § 8 (1) des Flurbereinigungs-gesetzes (FlurbG) in der jeweils geltenden Fassung wird das mit Beschluss vom 18.12.2003 festgelegte Bodenordnungsgebiet geringfügig geändert.

**1. Ausschluss**

Aus dem Verfahrensgebiet **Zerben-Feldlage** werden folgende Flurstücke ausgeschlossen und gleichzeitig in das Verfahren der Flurbereinigung **Zerben** überführt:

Gemarkung	Flur	Flurstücke
Zerben	2	77/6; 80/7

Aus dem Verfahren **Zerben-Feldlage** werden folgende Flurstücke ausgeschlossen, da diese bereits dem Verfahren Zerben unterliegen:

Gemarkung	Flur	Flurstücke
Zerben	3	30/1; 384/32

**2. Hinzuziehung**

Aus dem Verfahrensgebiet **Zerben** werden folgende Flurstücke ausgeschlossen und gleichzeitig in das Bodenordnungsverfahren **Zerben-Feldlage** überführt:

Gemarkung	Flur	Flurstücke
Zerben	2	2/1; 3/1; 18/2; 18/3; 18/4; 18/5; 18/6; 18/7; 18/9; 18/10; 19/3; 19/4; 19/5; 19/7; 19/8; 50; 51; 52/1; 52/2; 89; 90; 91; 100/1; 101/1; 102/2; 102/3; 104; 105/1; 106/2; 106/3; 106/4; 107/2; 107/3; 107/4; 108/2; 108/3; 108/4; 109/1; 109/2; 109/3; 110/1; 110/2; 110/3; 111/1; 111/2; 111/3; 112/2; 112/3; 112/4; 113; 114; 115/6; 172/7; 174/1
Zerben	3	10008; 21/1
Zerben	4	97
Parchau	6	10; 279/14; 280/14

**Die zum Verfahren gehörenden Flurstücke sind im Verzeichnis der Verfahrensflurstücke (Anlage 1), welches Bestandteil dieser Anordnung ist, aufgeführt.**

Die Grenze des geänderten Flurbereinigungsgebietes ist auf der zu dieser Anordnung gehörenden Gebietskarte orangefarbig gekennzeichnet (Anlage 2).

Das gesamte Verfahrensgebiet umfasst nunmehr eine Fläche von rd. 879 ha.

Die zeitweilige Einschränkung des Eigentums nach § 34 FlurbG gilt für die unter 2. hinzugezogenen Flurstücke fort unter Bezugnahme auf den Ausgangsbeschluss für das Verfahren Zerben vom 22.10.2001.

### **3. Gründe:**

Um die Anbindung des Betonweges zum Kieswerk an die Straße von Parey nach Zerben eigentumsrechtlich zu sichern und eine sinnvolle Flurstücksstruktur herzustellen, ist es erforderlich, die unter 1. aufgeführten Flurstücke vom Feldlageverfahren in das Ortslagenverfahren überzuleiten.

Mit der Anordnung des Verfahrens in der Feldlage können die bodenordnerischen Ziele für die unter 2. hinzugezogenen Flurstücke hier zweckmäßiger als in der Ortslagenregulierung umgesetzt werden. Dies betrifft insbesondere die Zusammenführung von Boden- und Gebäudeeigentum nach § 64 LwAnpG für das vorhandene Futtersilo, die Erschließungsregelung für Feldlageflurstücke und die zweckmäßige Flurstücksbildung.

Aus diesen Gründen werden die im Verfahren Zerben enthaltenen landwirtschaftlichen Flächen ebenso wie die im Flurbereinigungsverfahren ausgebauten Wege und landschaftsgestaltenden Anlagen sowie das Silo aus dem Verfahren Zerben ausgeschlossen und zeitgleich in das Verfahren Zerben-Feldlage einbezogen.

Durch diese Veränderung in der Verfahrensabgrenzung ist eine schnellere Vorlage des Flurbereinigungsplanes im Ortslagenverfahren zu erreichen. Damit wird die Rechtssicherheit in dem Verfahrensgebiet hergestellt und der Handlungsspielraum insbesondere der Kommune nicht durch ungeklärte Eigentumsverhältnisse behindert.

Die Gebietsänderung wurde den Verfahrensbeteiligten bei der Wahl des Vorstandes der Teilnehmergeinschaft vorgestellt.

### **4. Rechtsbehelfsbelehrung**

Gegen diese Anordnung kann innerhalb einer Frist von einem Monat nach Bekanntgabe Widerspruch schriftlich oder mündlich zur Niederschrift beim

Amt für Landwirtschaft und Flurneuordnung Altmark  
Postanschrift: Postfach 10 14 32 39554 Stendal  
Hausanschrift Akazienweg 25 39576 Stendal


ingelegt werden.

Die Widerspruchsfrist beginnt mit dem 1. Tag der Bekanntmachung. Für die Wahrung der Frist ist das Datum des Einganges des Widerspruchs maßgebend.

gez.  
Kriese  
Sachgebietsleiter

(DS)

Anlage 1

	Bodenordnung ZerbenFeldlage  <b>Verzeichnis der Verfahrensflurstücke</b>	SDL033

**Gemarkung Güsen, Flur 1**

30/1, 33/1, 35/1, 36/1, 39/1, 40/1, 46/1, 1091/28, 1093/28  
 Flächengröße der beteiligten Flurstücke der Flur: 17,4607 ha  
 Anzahl der beteiligten Flurstücke der Flur: 9

**Gemarkung Güsen, Flur 2**

356/4, 356/5, 356/6  
 Flächengröße der beteiligten Flurstücke der Flur: 0,8087 ha  
 Anzahl der beteiligten Flurstücke der Flur: 3

**Gemarkung Parey, Flur 11**

42/2, 101/42, 102/42, 103/42  
 Flächengröße der beteiligten Flurstücke der Flur: 7,6990 ha  
 Anzahl der beteiligten Flurstücke der Flur: 4

**Gemarkung Zerben, Flur 1**


1/1, 20/2, 20/6, 20/7, 22/1, 23/2, 25/1, 26/1, 27/1, 27/2, 27/3, 28/1, 28/2, 61/1, 75/1,  
 104/20, 106/20, 107/20, 108/20  
 Flächengröße der beteiligten Flurstücke der Flur: 55,7691 ha  
 Anzahl der beteiligten Flurstücke der Flur: 19

**Gemarkung Zerben, Flur 2**

1/2, 1/4, 2/1, 3/1, 5/2, 5/3, 5/4, 5/5, 5/6, 10/7, 10/8, 10/9, 10/10, 10/12, 10/13, 10/14,  
 10/15, 10/16, 10/17, 10/18, 10/19, 10/20, 10/21, 10/22, 12/1, 12/2, 12/3, 12/6, 12/7,  
 12/8, 12/9, 12/10, 12/13, 12/14, 12/15, 12/17, 12/18, 12/21, 12/35, 12/36, 12/37, 12/38,  
 12/39, 12/40, 12/41, 12/42, 12/43, 12/44, 12/45, 12/49, 12/50, 12/51, 12/52, 12/53,  
 12/54, 12/55, 12/56, 12/57, 12/58, 12/59, 12/60, 12/61, 12/62, 12/63, 12/64, 12/65,  
 12/66, 12/67, 12/68, 12/69, 12/70, 12/71, 12/72, 12/73, 12/74, 12/75, 12/76, 12/77,  
 12/78, 12/79, 12/80, 12/81, 12/82, 12/83, 12/84, 12/85, 12/86, 12/87, 12/88, 12/89,  
 12/90, 12/91, 12/92, 12/93, 12/94, 12/95, 12/96, 12/97, 12/98, 12/99, 12/100, 12/101,  
 12/102, 16/4, 16/5, 16/6, 16/7, 16/8, 16/9, 16/10, 17/1, 17/2, 17/3, 17/4, 17/5, 17/6,  
 17/7, 17/8, 17/9, 17/10, 17/11, 17/12, 17/13, 18/2, 18/3, 18/4, 18/5, 18/6, 18/7, 18/8,  
 18/9, 18/10, 19/3, 19/4, 19/5, 19/6, 19/7, 19/8, 19/9, 20/1, 21/1, 21/2, 22, 24/1, 25, 26,  
 27, 28, 29/1, 31, 32, 33, 34, 35, 36, 37, 38, 39, 40/1, 42, 43, 45/1, 46, 48/1, 49, 50, 51,  
 52/1, 52/2, 55/3, 63, 64, 65, 66/1, 68/1, 70, 71, 72, 73, 74, 75/3, 89, 90, 91, 100/1, 101/1,  
 102/2, 102/3, 104, 105/1, 106/2, 106/3, 106/4, 107/2, 107/3, 107/4, 108/2, 108/3, 108/4,  
 109/1, 109/2, 109/3, 110/1, 110/2, 110/3, 111/1, 111/2, 111/3, 112/2, 112/3, 112/4, 113,  
 114, 115/1, 115/2, 115/3, 115/4, 115/5, 115/6, 115/7, 117/1, 118/1, 120, 121/1, 122/1,  
 123, 124, 125, 126, 127, 129, 130, 131, 132, 133, 134, 135, 136, 137, 138, 139, 140,  
 144/1, 145/1, 146, 147/2, 147/4, 147/5, 147/6, 147/7, 147/8, 147/10, 147/11, 147/12,  
 147/13, 148/1, 150, 151, 153/1, 154, 156/1, 157/1, 158, 159, 160, 164/1, 165/1, 168/1,  
 170, 171/1, 171/2, 171/3, 172/1, 172/2, 172/3, 172/4, 172/6, 172/7, 172/8, 172/9,  
 172/10, 172/11, 172/12, 172/13, 172/14, 172/15, 172/16, 174/1, 181/20, 182/20, 183/20,  
 186/103, 187/103, 202/4, 210/118, 213/118, 220/117, 244/21, 254/141, 255/142,  
 256/142, 257/143, 258/143, 266/145, 267/161, 268/162, 269/162, 270/162, 271/163,  
 272/163, 277/166, 278/166, 279/167, 280/167, 283/161, 289/119, 290/119, 325/116,  
 326/116, 359/9, 364/142, 365/144, 366/162, 367/168, 368/167, 384/6, 385/6

Stand 16.06.2004	Amt für Landwirtschaft und Flurneuordnung Altmark (Flurbereinigungs- und Flurneuordnungsbehörde) Akozienweg 25, 39576 Stendal	Seite: 1
---------------------	--	----------



	Bodenordnung ZerbenFeldlage	SDL033
	<b>Verzeichnis der Verfahrensflurstücke</b>	

Flächengröße der beteiligten Flurstücke der Flur: 372,0546 ha  
 Anzahl der beteiligten Flurstücke der Flur: 327

**Gemarkung Zerben, Flur 3**

2/2, 2/3, 2/4, 2/5, 4/1, 6/1, 8, 9, 10, 11, 12, 13/1, 16/1, 17/1, 20/1, 21/1, 26/8, 26/10,  
 26/11, 29/1, 31/34, 31/35, 31/36, 35, 36, 37, 38, 39, 40, 41, 42, 43, 44, 45, 46, 47, 48/1,  
 48/2, 48/3, 49, 50, 51, 52, 53, 55/2, 55/3, 55/4, 56/2, 56/3, 56/4, 56/5, 57/3, 57/4, 57/5,  
 57/6, 58/1, 59/2, 60/1, 62/1, 63/1, 64/1, 66, 67, 68, 71/1, 73, 75/1, 77/1, 79/1, 82/1,  
 83/1, 87/1, 92/1, 93/1, 94, 95, 96/1, 97/1, 100/4, 100/5, 100/6, 102/2, 102/3, 106, 107/1,  
 109/1, 109/2, 109/3, 109/4, 109/5, 110/1, 111/1, 112/1, 112/2, 113/1, 114/1, 114/2,  
 114/5, 114/6, 114/7, 114/8, 114/9, 114/10, 114/11, 114/12, 116/1, 116/2, 117/2, 119/9,  
 119/10, 119/11, 119/12, 119/13, 119/14, 119/15, 119/16, 120/1, 123/1, 124/1, 124/2,  
 124/3, 125/1, 125/2, 125/3, 125/4, 125/5, 127/2, 127/3, 128/1, 128/2, 129/1, 130/1,  
 130/3, 130/11, 130/12, 130/13, 130/14, 130/15, 130/16, 130/17, 130/18, 130/19, 131/1,  
 136/1, 137/1, 139/1, 140/1, 140/2, 143/1, 143/2, 144/1, 145/1, 145/2, 145/3, 145/4,  
 145/5, 145/6, 145/7, 147/2, 147/3, 147/4, 147/5, 147/6, 150/108, 151/108, 152/108,  
 153/108, 154/108, 155/108, 156/69, 157/69, 185/145, 199/54, 200/48, 202/48, 204/48,  
 267/65, 268/65, 269/65, 270/65, 355/22, 356/22, 363/102, 371/102, 372/102, 385/32,  
 10001, 10004, 10007, 10008, 10009, 10010, 10011, 10012, 10013, 10014, 10015, 10016,  
 10017, 10018, 10020, 10021, 10022, 10025

Flächengröße der beteiligten Flurstücke der Flur: 268,0638 ha  
 Anzahl der beteiligten Flurstücke der Flur: 204

**Gemarkung Zerben, Flur 4**

1, 2, 3, 4, 5, 6, 7, 8, 9/1, 9/2, 10, 11/2, 11/3, 13, 14/1, 17/1, 18/1, 21/1, 22/1, 25/1, 26/1,  
 29/1, 30/1, 33/1, 34/1, 37/1, 38/1, 41/1, 42/1, 45/1, 46/1, 49/1, 50/1, 53/1, 56/1, 58/1,  
 60, 61, 62, 63, 64/1, 67/1, 68/1, 71/1, 72/1, 75/1, 76, 78/1, 81/1, 82/1, 85/2, 85/3, 86/1,  
 91/1, 92, 93, 94, 95, 96, 97, 98, 99, 100, 101, 102, 103, 104, 109, 110, 111, 112, 113, 114,  
 116, 117, 118/115, 119/115

Flächengröße der beteiligten Flurstücke der Flur: 101,0099 ha  
 Anzahl der beteiligten Flurstücke der Flur: 77

**Gemarkung Parchau, Flur 6**

10, 25, 26, 27, 28, 29, 32, 33, 36, 37, 40, 42, 43, 44, 47, 50, 54, 55, 56, 132/53, 143/14,  
 144/14, 146/49, 186/14, 203/92, 278/12, 279/14, 280/14, 281/15, 282/16, 283/20,  
 284/20, 285/30, 286/31, 287/35, 288/39, 289/46, 290/48

Flächengröße der beteiligten Flurstücke der Flur: 56,4330 ha  
 Anzahl der beteiligten Flurstücke der Flur: 38

**Verfahren**

Flächengröße der beteiligten Flurstücke am Verfahren: 879,2988 ha  
 Anzahl der beteiligten Flurstücke am Verfahren: 681

Für die Richtigkeit: *Alexand*  
 SB

Stand 16.06.2004	Amt für Landwirtschaft und Flurneuordnung Altmark (Flurbereinigungs- und Flurneuordnungsbehörde) Akozienweg 25, 39576 Stendal	Seite: 2
---------------------	--	----------



**Gebietskarte** AV

Maßstab: ca. 1 : 20000

**SDL033**

Bodenordnungsverfahren  
 nach §58 LWandG

**Zerben-Feldlage  
 Landkreis Jerichow Land**

Größe des Gebietes: ca. 879 ha  
 Beschluß vom 18/12/2003  
 Anordnung Nummer 2 vom 16.08.2004  
 Schlußbestellung : 31/12/2014

**Zeichenerklärung:**

- Gebietsgrenze
- Gebietsgrenze, ungenügl
- Gebietsgrenze, neu

Ami für Landwirtschaft und Flurneuordnung  
 Altmark

Genehmigung auf der Grundlage von Auswertungen der Topographischen Karte 1 : 25000. Mit Genehmigung des Landesamtes für Landesentwicklung und Urbanentwicklung Sachsen-Anhalt GmbH, Vertriebsstelle 198.

Diese Karte ist geodätisch gezeichnet. Die Darstellung der Gemarkungsgrenzen ist vereinfacht und kann von der tatsächlichen Lage abweichen. Die Verantwortung für die Richtigkeit der Darstellung liegt bei dem Auftraggeber.

27.08.2004, 14.8.2004, 17.8.2004