



AMTSBLATT der Stadt BURG

mit den Ortschaften
Detershagen, Ihleburg, Niegripp, Parchau und Schartau

Herausgeber des Amtsblattes und verantwortlich: Der Oberbürgermeister der Stadt Burg, Tel. 03921/921-0, Zusammenstellung: Justitiariat der Stadtverwaltung Burg, Frau Ruhbach, Tel.: 03921/921-602. Das Amtsblatt erscheint monatlich und zusätzlich bei Bedarf und kann kostenlos in den Ortschaftsbüros, dem Bürgerbüro (Markt 1) und in der Stadtverwaltung Burg (In der Alten Kaserne) abgeholt werden. Eine Verteilung an alle Haushalte der Stadt Burg erfolgt nicht. Einwohner und Interessierte mit einem Internetzugang und einer E-Mail-Adresse können sich auch in einen E-Mail-Verteiler zur Zusendung des Amtsblattes über das Internet eintragen lassen. Anmeldungen zur Aufnahme in den E-Mail-Verteiler können an die E-Mail-Adresse: burg@stadt-burg.de gerichtet werden.

7. Jahrgang

30. Oktober 2003

Nr. 47

INHALTSVERZEICHNIS

Amtlicher Teil	Seite
Stadt Burg	
1. Beschlüsse der 39. Sitzung des Stadtrates der Stadt Burg vom 29. Oktober 2003	1
2. Sitzung des Ausschusses für Soziales und Gleichstellungsangelegenheiten am 10. November 2003	2
3. Sitzung des Ausschusses für Umwelt, Ordnung und Sicherheit am 11. November 2003	3
4. Sitzung des Ausschusses für Wirtschaft und Gewerbe am 12. Oktober 2003	3
5. Sitzung des Ausschusses für Jugend, Bildung, Kultur und Sport am 13. November 2003	4
6. Bebauungsplanentwurf Nr. 55 für ein Mischgebiet „Alte Ziegelei“ Stadt Burg, Ortsteil Blumenthal - Öffentliche Auslegung gemäß § 3 Abs. 2 BauGB	4
7. Bebauungsplanentwurf Nr. 57 „Hafenstraße“ - Öffentliche Auslegung gemäß § 3 Abs. 2 BauGB	6
8. Ehle/Ihle Verband – Verbandsschau an Gewässern 2. Ordnung vom 3. bis 12. November 2003	8
9. Landkreis Jerichower Land – Gefechtsübung „Forged Halberd 03“ der 102. Logistic Brigade der Britischen Streitkräfte vom 3. bis 21. November 2003	10
Stadt Burg – Ortschaft Ihleburg	
10. Ortschaftsratsitzung am 6. November 2003	10
Stadt Burg – Ortschaft Parchau	
11. Katasteramt Magdeburg - Offenlegung gemäß § 12 Abs. 3 des Vermessungs- und Katastergesetzes des Landes Sachsen-Anhalt vom 22.05.1992	10

Stadt Burg

Amtlicher Teil

1. Beschlüsse der 39. Sitzung des Stadtrates der Stadt Burg vom 29. Oktober 2003

Öffentlicher Teil

- Bauleitplanung der Stadt Burg/Aufstellungsverfahren/Bebauungsplan Nr. 49 für das Gebiet Einkaufszentrum "Burg-Center" an der Zibbeklebener Straße/Sicherung der Bauleitplanung
hier: Beitrittsbeschluss zur mit Maßgaben erteilten Zustimmung über den erneuten Beschluss über die Veränderungsperre
(Beschluss-Nr. 2003/228) **bestätigt**
- Stadtumbau Ost
Änderung des Stadtentwicklungskonzeptes (Rahmenplan) für das prioritäre Gebiet "Burg-Süd"
(Beschluss-Nr. 2003/106) **bestätigt**
- Neufassung der Hundesteuersatzung der Stadt Burg
(Beschluss-Nr. 2003/181/1. Änderung) **bestätigt**
- Neufassung der Entgeltordnung für die Benutzung der Schwimmhalle und der Sauna der Stadt Burg
(Beschluss-Nr. 2003/215/1. Änderung) **bestätigt**

5. Privatisierung des Wochenmarktes
(Beschluss-Nr. 2003/229) **bestätigt**
6. Grundsatzbeschluss zur Überarbeitung des SKZ-Vertrages zwischen der Stadt Burg und der Jugendwerk
Rolandmühle g GmbH vom 01.05.1998
(Beschluss-Nr. 2003/231) **bestätigt**
7. Außerplanmäßige Ausgabe - Abriss Feldstraße 1 in 39288 Burg
(Beschluss-Nr. 2003/233/1. Änderung) **bestätigt**
8. Vertreter der Stadt Burg in der Versammlungsversammlung des Wasserverbandes Burg
(Beschluss-Nr. 2003/243/1. Änderung) **bestätigt**

Nichtöffentlicher Teil

1. Vergleichsvereinbarung über die Teilaufhebung des Pachtvertrages für das Naherholungsgebiet Parchauer
See mit der Gesellschaft für Freizeitanlagen mbH
(Beschluss-Nr. 2003/158) **bestätigt**
2. Veräußerung der Geschäftsanteile an der gemeinnützigen Berufsbildungszentrum Burg GmbH
(Beschluss-Nr. 2003/217) **bestätigt**
3. Kapitalzuführung Wohnungsbaugesellschaft Burg mbH
(Beschluss-Nr. 2003/218) **bestätigt**
4. Aufhebung des Beschlusses-Nr. 02/2000/015 vom 14. Juni 2000 Grundstücksveräußerung Flur 6, Flurstück
10006 und Flurstück 10011, Parzelle 6
(Beschluss-Nr. 2003/221) **bestätigt**
5. Auftragsvergabe für die Bauleistung "Breite Weg"1. BA in Ihleburg
(Beschluss-Nr. 2003/222) **bestätigt**
6. 5. Änderung der Vereinbarung über die Verwaltung der Sekundarschulen in der Stadt Burg
(Beschluss-Nr. 2003/220/1. Änderung) **bestätigt**
7. Umschuldung eines Kredites (Nord LB)
(Beschluss-Nr. 2003/224) **bestätigt**
8. Grundstücksangelegenheit Erbbauvertrag Niegripper See (ehemaliger "Burger Bereich")
(Beschluss-Nr. 2003/226/1. Änderung) **bestätigt**
9. Inanspruchnahme Kredit KommlInvest 2002
(Beschluss-Nr. 2003/238) **bestätigt**
10. Widerspruchsverfahren sanierungsrechtliche Genehmigung Markt 6/7 (AZ 2003/063) zur Aufstellung eines
Imbisses, Abhilfe des Widerspruches)
(Beschluss-Nr. 2003/255/1. Änderung) **abgelehnt**

2. Sitzung des Ausschusses für Soziales und Gleichstellungsangelegenheiten am 10. November 2003

Hiermit wird bekannt gemacht, dass am Montag, dem 10. November 2003 um 18:00 Uhr in Burg, In der Alten Kaserne, Haus 2, Beratungsraum die nächste Sitzung des Ausschusses für Soziales und Gleichstellungsangelegenheiten stattfindet.

Tagesordnung:

Öffentlicher Teil

1. Feststellen der Beschlussfähigkeit
2. Bestätigung der Tagesordnung
3. Bestätigung der Niederschrift der Sitzung vom 29. September 2003
4. Protokollrealisierung
5. Antrag der Verkehrswacht des Landkreises JL e.V. auf einen finanziellen Zuschuss für die Verkehrsarbeit im
Sozial- und Seniorenbereich
(Vorlagen-Nr. 2003/234)
6. Fortschreibung des städtebaulichen Rahmenplanes Burg-Altstadt, Bestätigung des Vorentwurfes
(Vorlagen-Nr. 2003/261)
7. Anfragen und Anregungen

Nichtöffentlicher Teil

1. Anfragen und Anregungen

3. Sitzung des Ausschusses für Umwelt, Ordnung und Sicherheit am 11. November 2003

Hiermit wird bekannt gemacht, dass am Dienstag, dem 11. November 2003 um 17:30 Uhr in Burg, In der Alten Kaserne, Haus 2, Beratungsraum die nächste Sitzung des Ausschusses für Umwelt, Ordnung und Sicherheit statt.

Tagesordnung:

Öffentlicher Teil

1. Feststellen der Beschlussfähigkeit
2. Bestätigung der Tagesordnung
3. Bestätigung der Niederschrift der Sitzung vom 26. August 2003
4. Protokollrealisierung
5. Bauleitplanung der Stadt Burg/Aufstellungsverfahren/Bebauungsplan Nr. 49 für das Gebiet Einkaufszentrum "Burg-Center" an der Zibbeklebener Straße
hier: Beschluss über die Behandlung der Stellungnahmen und Anregungen (Abwägungsbeschluss)
(Vorlagen-Nr. 2003/248)
6. Bauleitplanung der Stadt Burg/Aufstellungsverfahren/Bebauungsplan Nr. 49 für das Gebiet Einkaufszentrum "Burg-Center" an der Zibbeklebener Straße
hier: Satzungsbeschluss
(Vorlagen-Nr. 2003/249)
7. Neufassung der Satzung der Stadt Burg über die Benutzung des Friedhofes der Stadt Burg, Berliner Chaussee 6c (Friedhofssatzung)
(Vorlagen-Nr. 2003/254)
8. Antrag des NABU Regionalverband Burg e.V. auf Projektförderung
(Vorlagen-Nr. 2003/256)
9. Fortschreibung des städtebaulichen Rahmenplanes Burg-Altstadt, Bestätigung des Vorentwurfes
(Vorlagen-Nr. 2003/261)
10. Bauleitplanung der Stadt Burg/Aufstellungsverfahren/Bebauungsplan Nr. 62 für den Bereich "An der Berliner Chaussee" in Burg
hier: Aufstellungsbeschluss gem. § 2 Abs. 1 BauGB sowie Beschluss über die Form der frühzeitigen Bürgerbeteiligung nach § 3 Abs. 1 BauGB
(Vorlagen-Nr. 2003/262)
11. Anfragen und Anregungen

Nichtöffentlicher Teil

1. Windenergieanlagen in der Gemarkung Detershagen (Weinberg)
Information und Diskussion
2. Anfragen und Anregungen

4. Sitzung des Ausschusses für Wirtschaft und Gewerbe am 12. Oktober 2003

Hiermit wird bekannt gemacht, dass am Mittwoch, dem 12. Oktober 2003 um 17:30 in Burg, In der Alten Kaserne, Haus 2, Beratungsraum die nächste Sitzung des Ausschusses für Wirtschaft und Gewerbe stattfindet.

Tagesordnung:

Öffentlicher Teil

1. Feststellen der Beschlussfähigkeit
2. Bestätigung der Tagesordnung
3. Bestätigung der Niederschrift der Sitzung vom 1. Oktober 2003
4. Protokollrealisierung
5. Satzung über die Festsetzung der Steuersätze für die Grund- und Gewerbesteuer der Stadt Burg
(Vorlagen-Nr. 2003/219)
6. Bauleitplanung der Stadt Burg/Aufstellungsverfahren/Bebauungsplan Nr. 49 für das Gebiet Einkaufszentrum "Burg-Center" an der Zibbeklebener Straße
hier: Beschluss über die Behandlung der Stellungnahmen und Anregungen (Abwägungsbeschluss)
(Vorlagen-Nr. 2003/248)
7. Bauleitplanung der Stadt Burg/Aufstellungsverfahren/Bebauungsplan Nr. 49 für das Gebiet Einkaufszentrum "Burg-Center" an der Zibbeklebener Straße
hier: Satzungsbeschluss
(Vorlagen-Nr. 2003/249)

8. Satzung über die Pflicht zur Herstellung notwendiger Stellplätze und über den Ausgleichsbetrag für nicht herzustellende Stellplätze der Stadt Burg mit ihren Ortsteilen Blumenthal, Gütter, Madel und Ortschaften Detershagen, Ihleburg, Niegripp, Parchau und Schartau
hier: Entwurfs- und Auslegungsbeschluss
(Vorlagen-Nr. 2003/260)
9. Fortschreibung des städtebaulichen Rahmenplanes Burg-Altstadt, Bestätigung des Vorentwurfes
(Vorlagen-Nr. 2003/261)
10. Bauleitplanung der Stadt Burg/Aufstellungsverfahren/Bebauungsplan Nr. 62 für den Bereich "An der Berliner Chaussee" in Burg
hier: Aufstellungsbeschluss gem. § 2 Abs. 1 BauGB sowie Beschluss über die Form der frühzeitigen Bürgerbeteiligung nach § 3 Abs. 1 BauGB
(Vorlagen-Nr. 2003/262)
11. Anfragen und Anregungen

Nichtöffentlicher Teil

1. Anfragen und Anregungen

5. Sitzung des Ausschusses für Jugend, Bildung, Kultur und Sport am 13. November 2003

Hiermit wird bekannt gemacht, dass am Donnerstag, dem 13. November 2003 um 18:00 Uhr in Burg, In der Alten Kaserne, Haus 2, Beratungsraum die nächste Sitzung des Ausschusses für Jugend, Bildung, Kultur und Sport stattfindet.

Tagesordnung:

Öffentlicher Teil

1. Feststellen der Beschlussfähigkeit
2. Bestätigung der Tagesordnung
3. Bestätigung der Niederschrift der Sitzung vom 2. Oktober 2003
4. Protokollrealisierung
5. Fortschreibung des städtebaulichen Rahmenplanes Burg-Altstadt, Bestätigung des Vorentwurfes
(Vorlagen-Nr. 2003/261)
6. Anfragen und Anregungen

Nichtöffentlicher Teil

1. Anfragen und Anregungen

6. Bebauungsplanentwurf Nr. 55 für ein Mischgebiet „Alte Ziegelei“ Stadt Burg, Ortsteil Blumenthal - Öffentliche Auslegung gemäß § 3 Abs. 2 BauGB

Der Stadtrat der Stadt Burg hat in öffentlicher Sitzung am 18. September 2003 den Bebauungsplan Nr. 55 für ein Mischgebiet „Alte Ziegelei“ in der Fassung vom 30. Juli 2003 als Entwurf beschlossen und zur Durchführung einer öffentlichen Auslegung gemäß § 3 Abs. 2 BauGB in der Fassung der Bekanntmachung vom 27. August 1997 (BGBl. I S. 2141, 1998 I S. 137), in der derzeit geltenden Fassung, bestimmt. Der geplante räumliche Geltungsbereich des Bebauungsplanes umfasst eine Gesamtgröße von ca. 7.250 m² und befindet sich im Ortsteil Blumenthal (siehe anliegende Skizze).

Eine Umweltverträglichkeitsprüfung soll im Rahmen des Bebauungsplanverfahrens **nicht** durchgeführt werden.

Die Auslegung des Entwurfs für den o.g. Bauleitplan wird hiermit ortsüblich bekannt gemacht.

Für das Gebiet werden folgende Planungsziele angestrebt:

- Planungsrechtliche Sicherung der Nutzung und Bebauung des Grundstücks als Umweltbildungsobjekt;
- landschaftsplanerische Einbindung des Areals Erhöhung der touristischen Attraktivität
- Sicherung der Entsorgung von Abwasser;

Der Planentwurf und die dazugehörige Begründung liegen daher

in der Zeit 10. November 2003 bis zum 11. Dezember 2003

in der Stadtverwaltung Burg, In der Alten Kaserne 2, 39288 Burg, Haus 2, II. Obergeschoss,
Amt für Stadtentwicklung (Schaukasten), zu folgenden Zeiten:

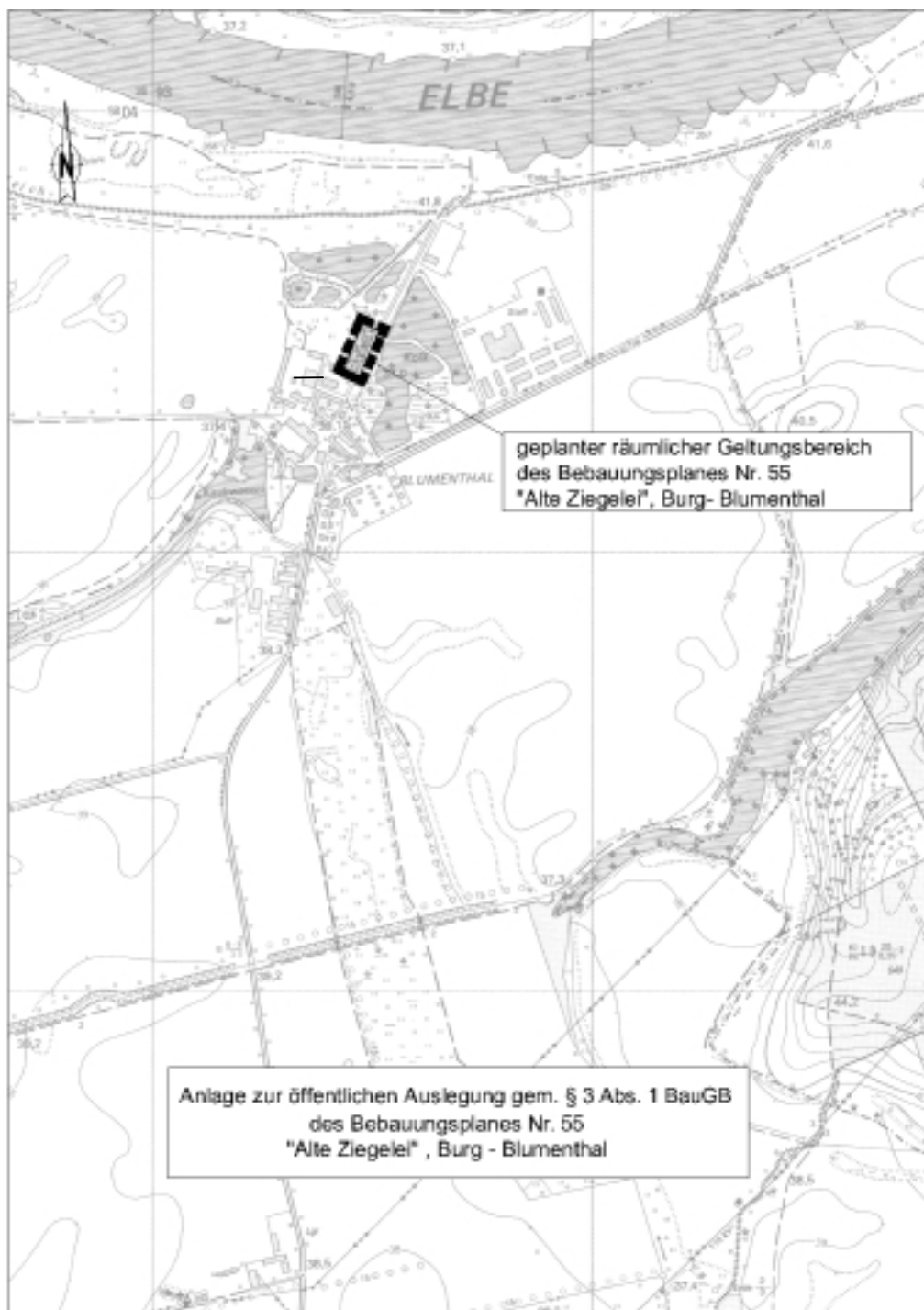
Montag	8.00 bis 16.00 Uhr
Dienstag	8.00 bis 16.00 Uhr
Mittwoch	8.00 bis 16.00 Uhr
Donnerstag	8.00 bis 17.00 Uhr
Freitag	8.00 bis 12.00 Uhr

und darüber hinaus nach telefonischer Terminvereinbarung zu jedermanns Einsichtnahme öffentlich aus. Während dieser Auslegungsfrist können an o.g. Stelle zum ausliegenden Planmaterial von jedermann Anregungen schriftlich oder zur Niederschrift vorgetragen werden. Die Gelegenheit zur Erörterung der Planunterlagen besteht.

Burg, 22 OKT. 2003

gez.
Sterz
Oberbürgermeister

- Karte siehe Folgeseite -



7. Bebauungsplanentwurf Nr. 57 „Hafenstraße“ - Öffentliche Auslegung gemäß § 3 Abs. 2 BauGB

Der Stadtrat der Stadt Burg hat in öffentlicher Sitzung am 18. September 2003 des Bebauungsplanentwurfes Nr. 57 „Hafenstraße“ in der Fassung vom Juli 2003 als Entwurf beschlossen und zur Durchführung einer öffentlichen Auslegung gemäß § 3 Abs. 2 BauGB in der Fassung der Bekanntmachung vom 27. August 1997 (BGBl. I S. 2141, 1998 I S. 137), in der derzeit geltenden Fassung, bestimmt. Das Plangebiet grenzt im Norden an der Hafenstraße (siehe anliegende Skizze). Der Geltungsbereich des Bebauungsplanes ist ca. 0,56 ha groß.

Eine Umweltverträglichkeitsprüfung soll im Rahmen des Bebauungsplanverfahrens **nicht** durchgeführt werden.

Die Auslegung des Entwurfs für den o.g. Bauleitplan wird hiermit ortsüblich bekannt gemacht.

Für das Gebiet werden folgende Planungsziele angestrebt:

- Planung eines Mischgebietes gemäß § 6 BauNVO, mit entsprechender inhaltlicher Ausgestaltung der Festsetzungen zu Art und Maß der baulichen Nutzung;
 - den Bereich planungsrechtlich zu erschließen und dadurch baugebietsentsprechende Nutzung zu ermöglichen
- Der Planentwurf und die dazugehörige Begründung liegen daher

in der Zeit 10. November 2003 bis zum 11. Dezember 2003

in der Stadtverwaltung Burg, In der Alten Kaserne 2, 39288 Burg, Haus 2, II. Obergeschoss, Amt für Stadtentwicklung (Schaukasten), zu folgenden Zeiten:

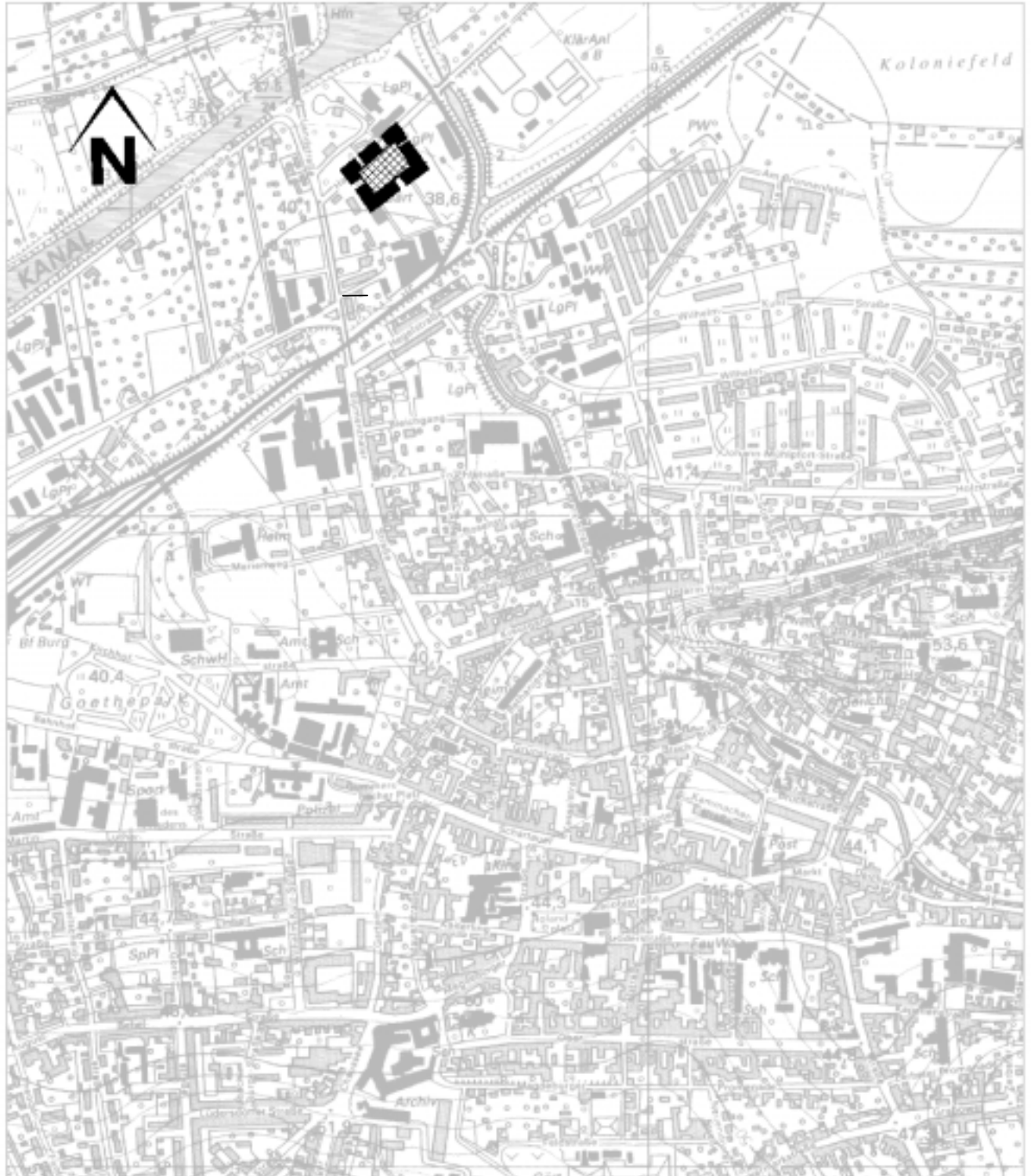
Montag	8.00 bis 16.00 Uhr
Dienstag	8.00 bis 16.00 Uhr
Mittwoch	8.00 bis 16.00 Uhr
Donnerstag	8.00 bis 17.00 Uhr
Freitag	8.00 bis 12.00 Uhr

und darüber hinaus nach telefonischer Terminvereinbarung zu jedermanns Einsichtnahme öffentlich aus. Während dieser Auslegungsfrist können an o.g. Stelle zum ausliegenden Planmaterial von jedermann Anregungen schriftlich oder zur Niederschrift vorgetragen werden. Die Gelegenheit zur Erörterung der Planunterlagen besteht.

Burg, 28.OKT. 2003

gez.
Sterz
Oberbürgermeister

- Karte siehe Folgeseite -



Anlage zur öffentlichen Auslegung gem. § 3 Abs. 2 BauGB des Bebauungsplanentwurfes Nr. 57 „Hafenstraße“

8. Ehle/Ihle Verband – Verbandsschau an Gewässern 2. Ordnung vom 3. bis 12. November 2003

Entsprechend § 5 Abs. 3 in Verbindung mit § 34 Abs. 1 und 2 seiner Satzung vom 19.11.1996, gibt der Ehle/Ihle Verband hierdurch öffentlich bekannt, dass in der Zeit vom 03.11.2003 bis 12.11.2003 die Verbandsschau, an den Gewässern 2. Ordnung im Verbandsgebiet, nach § 5 Abs. 1 der Verbandsatzung durchgeführt wird.

Für die Gebiete der Landkreise Jerichower Land und Anhalt-Zerbst erfolgt gleichzeitig, im Auftrag der Landkreise, die Durchführung der Amtsschau nach § 118 Wassergesetz des Landes Sachsen-Anhalt (WG LSA).
Zu diesem Zweck haben Grundstückseigentümer oder Nutzer von Anliegergrundstücken an Gewässern 2. Ordnung, nach § 26 Abs. 1 sowie § 33 Abs. 1 Wasserverbandsgesetz, sowie nach § 118 Abs. 1 in Verbindung mit § 63 Abs. 1 bis 3 WG LSA, den Schaubeauftragten des Verbandes, Zutritt zu den Gewässern zu gewähren.
Es wird hiermit darauf hingewiesen, dass Anliegergemeinden, die Eigentümer der zu schauenden Gewässer, die Anlieger, ggf. Hinterlieger, die zur Bewirtschaftung berechtigten, die anerkannten Naturschutzverbände, die landwirtschaftliche und technische Fachbehörde sowie sonstige Beteiligte Gelegenheit zur Teilnahme und zur Äußerung haben.

Der Terminplan der Gewässerschau ist ein zu veröffentlichende Anlage dieser Bekanntmachung.

Einsichtnahme in die Liste der Schaubeauftragten sowie die Liste der Verbandsgewässer ist in der Geschäftsstelle des Verbandes zu den Geschäftszeiten:

Mo – Do 7.00 – 16.15 Uhr sowie Fr 7.00 – 13.00 Uhr bei Voranmeldung möglich.

Anschrift der Geschäftsstelle: Ehle/Ihle Verband
Alte Ziegelei
39291 Stegelitz

Stegelitz, den 30.09.2003

gez.
Krüger
Verbandsvorsteherin

Terminplan Herbst-Gewässerschau 2003

Ehle/Ihle Verband Schaubezirke

Nr.	Schauamtsbereiche(Schaubezirke)	Schau-termin	Uhrzeit	Treffpunkt
1	2	3	4	5
1	Elbaue Nord(Biederitz West, Magdeburg, Pechau, Randau)	04.11.2003	9.00	Umweltamt Magdeburg, Mittelstrasse 66
2	Elbaue Süd (Elnenau, Ranies, Gommern West)	05.11.2003	9.00	Gemeindeverwaltung Ranies
3	untere Ehle (Gommern, Dannigkow, Ladeburg)	06.11.2003	9.00	Stadtverwaltung Gommern
5	alte Ehle-obere Polstriene B (Vogelsang, Heyrothsberge, Biederitz)	07.11.2003	9.00	Reiterhof Dame in Wahlitz
6	untere Polstriene (Ziepel, Wörmnitz, Gerwisch)	10.11.2003	9.00	Gemeindeverwaltung Ziepel
7	Bäcke-Lostauer See (Lostau Süd, Gerwisch, Körbelitz)	11.11.2003	9.00	Gemeindeverwaltung Gerwisch
8	Nord-West (Schartau, Niegripp, Lostau)	12.11.2003	9.00	Gemeindeverwaltung Lostau
17	Biosphärenreservat mittlere Elbe (Dornburg, Lübs, Prödel)	03.11.2003	9.00	Gemeindeverwaltung Dornburg

Anhang (räumliche Zuordnung der Verwaltungsbereiche)

Beteiligte Kreisgebiete: Schaubezirke Nr. (aus Spalte 1):

Jerichower Land 1; 2; 3; 5; 6; 7; 8
Magdeburg 1
Schönebeck 2
Anhalt-Zerbst 3; 17

9. Landkreis Jerichower Land – Gefechtsübung „Forged Halberd 03“ der 102. Logistic Brigade der Britischen Streitkräfte vom 3. bis 21. November 2003

Die Britischen Streitkräfte beabsichtigen, in der Zeit vom 03. bis 21. November 2003

eine Übung durchzuführen.

In den Grenzen des Übungsraumes liegen die Städte/Gemeinden/Verwaltungsgemeinschaften:

Stadt Burg, VWG Möser, VWG Fläming-Fiener, Stadt Genthin, VWG Jerichow, VWG Stremme-Nordfiener, VWG Biederitz, Gemeinde Elbe-Parey, VWG Gommern, Stadt Möckern

An der Übung nehmen ca. 1400 Soldaten teil.

Beteiligte Fahrzeuge: 400 Radfahrzeuge
 1 Luftfahrzeug

Die Bevölkerung wird aufgefordert, sich von Einrichtungen der übenden Truppe fernzuhalten.

Zur Schadensabwicklung geben die Städte/Gemeinden/Verwaltungsgemeinschaften nähere Auskünfte.

Ersatz für Übungsschäden sind möglichst innerhalb von 5 Tagen nach Abschluss der Übung bei der zuständigen Stadt/Gemeinde/Verwaltungsgemeinschaft geltend zu machen. (Antragsformulare hierfür sind bei den Städten/Gemeinden/Verwaltungsgemeinschaften erhältlich.

Stadt Burg – Ortschaft Ihleburg

10. Ortschaftsratssitzung am 6. November 2003

Hiermit wird bekannt gemacht, dass am Donnerstag, dem 6. November 2003 um 19:30 Uhr im Schulungsraum der Feuerwehr, Chausseestraße 2 in Ihleburg die nächste öffentliche Ortschaftsratssitzung stattfindet.

Gemäß § 51 (4) GO LSA kann der Ortschaftsrat ohne Frist und formlos und nur unter Angabe der Verhandlungsgegenstände einberufen werden.

Es wird darauf hingewiesen, dass der Ortschaftsrat unabhängig von der Zahl der anwesenden Ortschaftsräte nach § 53 Abs. 2 GO LSA beschlussfähig ist.

Tagesordnung:

Öffentlicher Teil

1. Bestätigung der Entwurfsplanung Breite Weg in Ihleburg
(Vorlagen-Nr. 2003/259)

Stadt Burg – Ortschaft Parchau

11. Katasteramt Magdeburg - Offenlegung gemäß § 12 Abs. 3 des Vermessungs- und Katastergesetzes des Landes Sachsen-Anhalt vom 22.05.1992

Für den Bereich der Gemarkung Parchau,
Flur(en) 1,2,3,4,5,6,7,8,9,10

in Burg
 Ortsname

wurden die Nachweise des Liegenschaftskatasters fortgeführt.

Das Katasteramt hat die tatsächliche Nutzung der Flurstücke in der Liegenschaftskarte und im Liegenschaftsbuch erfasst und aktualisiert. In der Liegenschaftskarte wurden die in der Örtlichkeit nicht mehr vorhandenen Gebäude gelöscht.

Das Gebiet ist in der beigefügten Übersichtskarte gekennzeichnet.

Allen beteiligten Eigentümern, Erbbauberechtigten und Nutzungsberechtigten werden die Veränderungen auf diesem Wege durch Offenlegung bekannt gemacht.

Die Liegenschaftskarte und das Liegenschaftsbuch werden in der Zeit

vom 12.11.2003 bis 11.12.2003

in den Diensträumen des oben genannten Katasteramtes Magdeburg
während der Sprechzeiten, Montag, Mittwoch, Donnerstag: 08.00 – 13.00 Uhr,
Dienstag: 08.00 – 18.00 Uhr,
Freitag: 08.00 – 12.00 Uhr

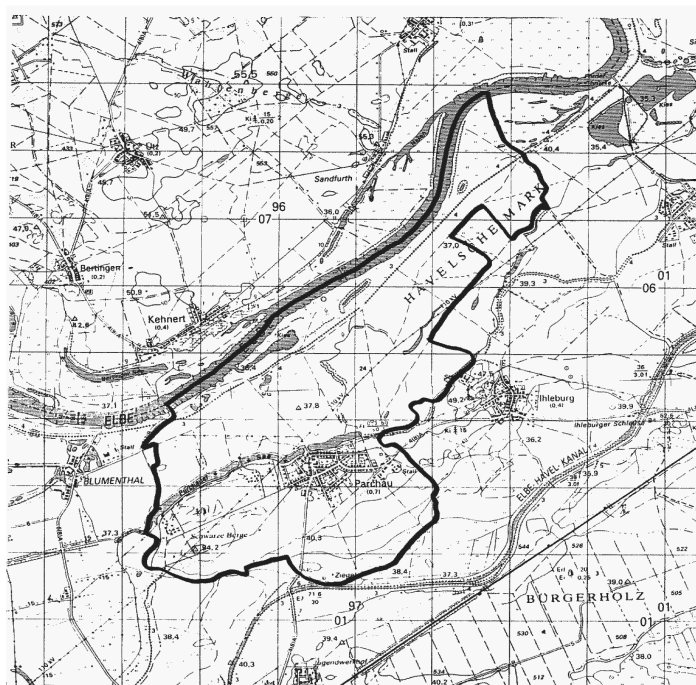
zur Einsicht ausgelegt.

Rechtsbehelfsbelehrung

Gegen die Angaben, welche durch die Veränderung in die Liegenschaftskarte und in das Liegenschaftsbuch übernommen worden sind, kann innerhalb eines Monats nach Ablauf der oben angegebenen Offenlegungsfrist Widerspruch erhoben werden. Der Widerspruch ist schriftlich oder zur Niederschrift beim Katasteramt Magdeburg einzulegen.

Katasteramt Magdeburg
Im Auftrag

gez.
Andreas Schöndube



Auszug (nicht maßstäblich) aus
der Topographischen Karte 1: 50 000
Burg bei Magdeburg, Tangerhütte

Herausgeber: Landesamt für Landesvermessung und Datenverarbeitung Sachsen-Anhalt